



PROJETO APROVADO PELA PREFEITURA MUNICIPAL
DE ULIANÓPOLIS

ADRIANA DE OLIVEIRA SANTOS:01171104260 4260

PLANTA SITUAÇÃO DA SECRETÁRIA DE OBRA E INFRAESTRUTURA (SEMOB)

| COORDENADA GEOGRAFICA | | |
|-----------------------|-------------|---------------|
| PONTOS | LATITUDE | LONGITUDE |
| SEMOB | 3°45'7.59"S | 47°30'23.77"O |



FRANK LIMA
PINHEIRO:89
989333220



PLANTA DE LOCALIZAÇÃO DA SECRETÁRIA DE OBRA E INFRAESTRUTURA (SEMOB).



PLANTA SITUAÇÃO DO CANTEIRO DE OBRA NA VILA ARCO ÍRIS



PLANTA DE LOCALIZAÇÃO DO CANTEIRO DE OBRA DA VILA ARCO ÍRIS

| COORDENADA GEOGRAFICA | | |
|-----------------------|-------------|---------------|
| PONTOS | LATITUDE | LONGITUDE |
| CANTEIRO DE OBRA | 3°58'3.34"S | 47°32'31.06"O |

PROJETO APROVADO PELA PREFEITURA MUNICIPAL DE ULIANÓPOLIS

ADRIANA DE OLIVEIRA

Assinado de forma digital por ADRIANA DE OLIVEIRA

SANTOS:011711 SANTOS:011711042

04260 60

ADRIANA DE OLIVEIRA SANTOS
ENGENHEIRA CIVIL - CREA/PA: 1521236054



FRANK LIMA Assinado de forma digital por FRANK LIMA
PINHEIRO:89 PINHEIRO:899893332
989333220 20

| | |
|--|-----------------------------|
| | |
| Parâmetros de Vias em Alceio Interativo Convenção nº 609207 | |
| Planta de Localização e Situação do canteiro de obra da Vila arco iris | |
| ULIANÓPOLIS Prefeitura Municipal de Ulianópolis Frank Lima Interativo CREA: 15171236054 Assinado: 2024 | Nº 01/01 Data 2024 |


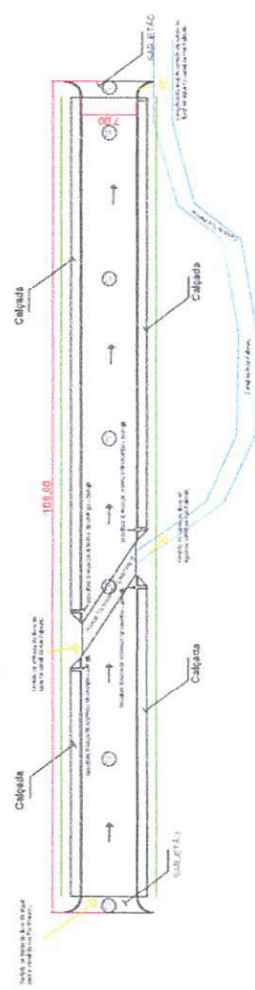
PROJETO APROVADO PELA PREFEITURA MUNICIPAL DE ULIANÓPOLIS

ADRIANA DE OLIVEIRA
Assinado de forma digital por ADRIANA SANTOS:01171104 DE OLIVEIRA SANTOS:01171104260

ADRIANA DE OLIVEIRA SANTOS
CREA/PA: 1521236054

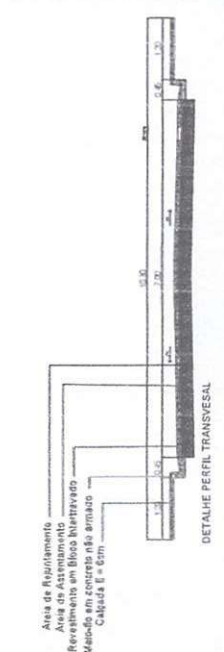
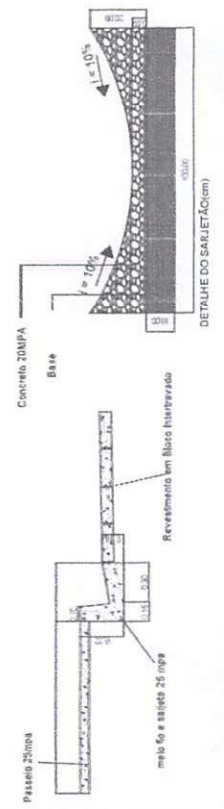


FRANK LIMA Assinado de forma digital por FRANK PINHEIRO:89 LIMA PINHEIRO:8998933320 20


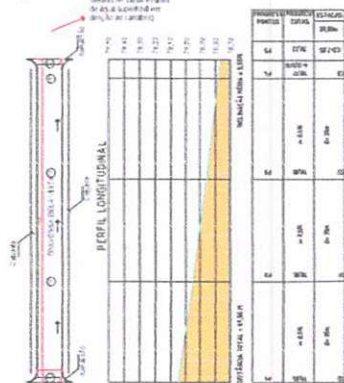
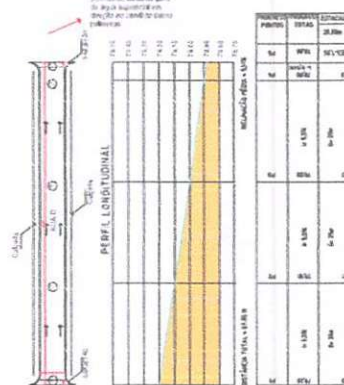
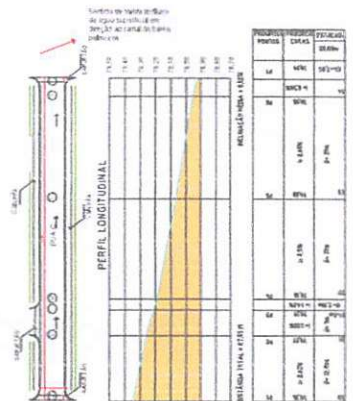


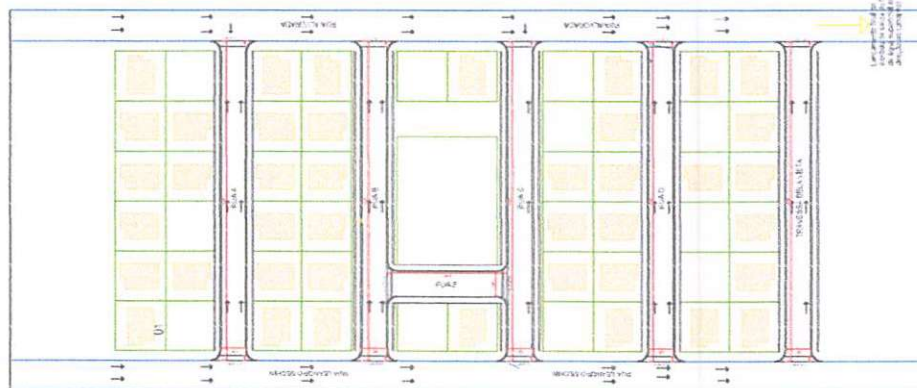


INCLINAÇÃO MÉDIA = 1,79%
DISTÂNCIA TOTAL = 105 M

| PROGRESS PONTOS | PROGRESS COTAS | ESTACAS |
|-----------------|----------------|---------|
| P1 | 83,10 | 00+00 |
| P2 | 82,75 | 00+20 |
| P3 | 82,50 | 00+40 |
| P4 | 82,35 | 00+60 |
| P5 | 82,15 | 00+80 |
| P6 | 81,95 | 01+00 |
| P7 | 81,75 | 01+20 |



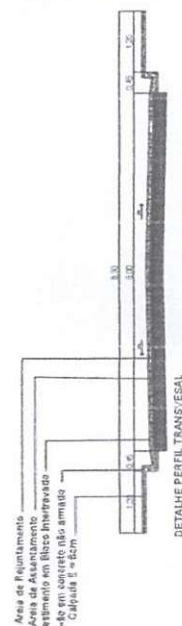
| | |
|--------------|---|
| OBRA | Pavimentação de Vias em Blocos Intertravados Convênio nº 55207 |
| Projeto | Drenagem Pluvial Planta Balça Perfil Longitudinal- Bairro Resende 2 |
| REP. TÉCNICO | CELA/PA Nº 1517953877 / H069890 Frank Lima Pinheiro CELA/PA Nº 1517953877 Frank Lima Pinheiro |
| DATA | agosto 2024 |
| ESCALA | 1/500 |
| 01/04 | |



FRANK LIMA Assinado de forma digital por FRANK LIMA
PINHEIRO:899 PINHEIRO:8998933322
89333220 0

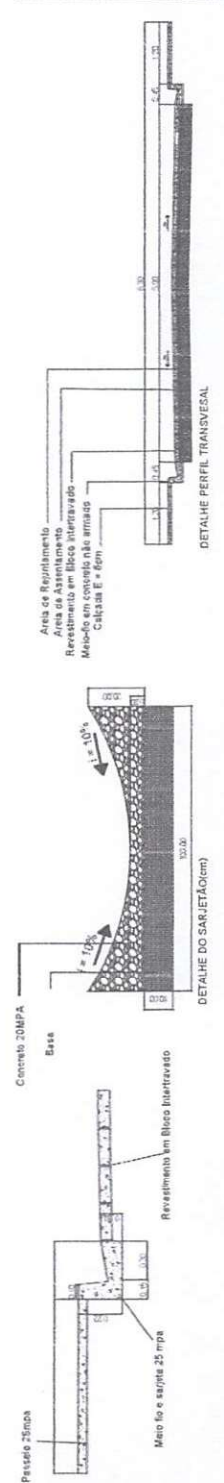
PROJETO APROVADO PELA PREFEITURA MUNICIPAL DE
ULIANÓPOLIS

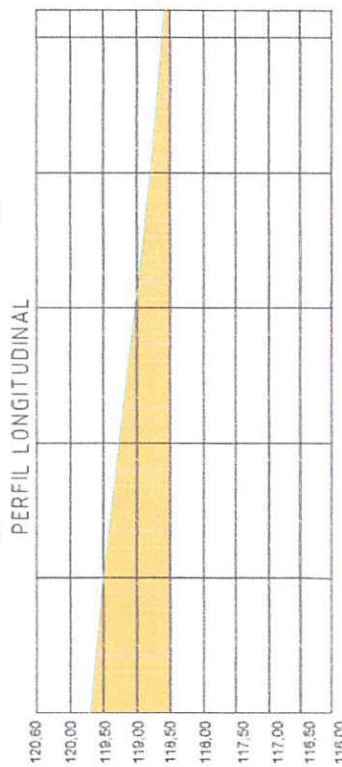
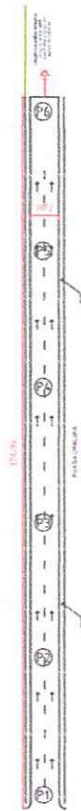
ADRIANA DE OLIVEIRA Assinado de forma digital por ADRIANA DE OLIVEIRA
SANTOS:01171104260 SANTOS:01171104260
ADRIANA DE OLIVEIRA SANTOS
ENGENHEIRA CIVIL - CREA/PA: 1621236054



| | | | |
|---|--|--|--|
| Pavimentação de Vias em Bloco Intertravado | | Cavidade nº 053207 | |
| Drenagem Pluvial Planta Baixa Perfil Longitudinal- Bairro Palmeiras | | Rua A, Rua B, Rua C, Rua D, Rua E, Rua F, Rua G, Rua H, Rua I, Rua J, Rua K, Rua L, Rua M, Rua N, Rua O, Rua P, Rua Q, Rua R, Rua S, Rua T, Rua U, Rua V, Rua W, Rua X, Rua Y, Rua Z, Rua AA, Rua AB, Rua AC, Rua AD, Rua AE, Rua AF, Rua AG, Rua AH, Rua AI, Rua AJ, Rua AK, Rua AL, Rua AM, Rua AN, Rua AO, Rua AP, Rua AQ, Rua AR, Rua AS, Rua AT, Rua AU, Rua AV, Rua AW, Rua AX, Rua AY, Rua AZ, Rua BA, Rua BB, Rua BC, Rua BD, Rua BE, Rua BF, Rua BG, Rua BH, Rua BI, Rua BJ, Rua BK, Rua BL, Rua BM, Rua BN, Rua BO, Rua BP, Rua BQ, Rua BR, Rua BS, Rua BT, Rua BU, Rua BV, Rua BW, Rua BX, Rua BY, Rua BZ, Rua CA, Rua CB, Rua CC, Rua CD, Rua CE, Rua CF, Rua CG, Rua CH, Rua CI, Rua CJ, Rua CK, Rua CL, Rua CM, Rua CN, Rua CO, Rua CP, Rua CQ, Rua CR, Rua CS, Rua CT, Rua CU, Rua CV, Rua CW, Rua CX, Rua CY, Rua CZ, Rua DA, Rua DB, Rua DC, Rua DD, Rua DE, Rua DF, Rua DG, Rua DH, Rua DI, Rua DJ, Rua DK, Rua DL, Rua DM, Rua DN, Rua DO, Rua DP, Rua DQ, Rua DR, Rua DS, Rua DT, Rua DU, Rua DV, Rua DW, Rua DX, Rua DY, Rua DZ, Rua EA, Rua EB, Rua EC, Rua ED, Rua EE, Rua EF, Rua EG, Rua EH, Rua EI, Rua EJ, Rua EK, Rua EL, Rua EM, Rua EN, Rua EO, Rua EP, Rua EQ, Rua ER, Rua ES, Rua ET, Rua EU, Rua EV, Rua EW, Rua EX, Rua EY, Rua EZ, Rua FA, Rua FB, Rua FC, Rua FD, Rua FE, Rua FF, Rua FG, Rua FH, Rua FI, Rua FJ, Rua FK, Rua FL, Rua FM, Rua FN, Rua FO, Rua FP, Rua FQ, Rua FR, Rua FS, Rua FT, Rua FU, Rua FV, Rua FW, Rua FX, Rua FY, Rua FZ, Rua GA, Rua GB, Rua GC, Rua GD, Rua GE, Rua GF, Rua GG, Rua GH, Rua GI, Rua GJ, Rua GK, Rua GL, Rua GM, Rua GN, Rua GO, Rua GP, Rua GQ, Rua GR, Rua GS, Rua GT, Rua GU, Rua GV, Rua GW, Rua GX, Rua GY, Rua GZ, Rua HA, Rua HB, Rua HC, Rua HD, Rua HE, Rua HF, Rua HG, Rua HH, Rua HI, Rua HJ, Rua HK, Rua HL, Rua HM, Rua HN, Rua HO, Rua HP, Rua HQ, Rua HR, Rua HS, Rua HT, Rua HU, Rua HV, Rua HW, Rua HX, Rua HY, Rua HZ, Rua IA, Rua IB, Rua IC, Rua ID, Rua IE, Rua IF, Rua IG, Rua IH, Rua II, Rua IJ, Rua IK, Rua IL, Rua IM, Rua IN, Rua IO, Rua IP, Rua IQ, Rua IR, Rua IS, Rua IT, Rua IU, Rua IV, Rua IW, Rua IX, Rua IY, Rua IZ, Rua JA, Rua JB, Rua JC, Rua JD, Rua JE, Rua JF, Rua JG, Rua JH, Rua JI, Rua JJ, Rua JK, Rua JL, Rua JM, Rua JN, Rua JO, Rua JP, Rua JQ, Rua JR, Rua JS, Rua JT, Rua JU, Rua JV, Rua JW, Rua JX, Rua JY, Rua JZ, Rua KA, Rua KB, Rua KC, Rua KD, Rua KE, Rua KF, Rua KG, Rua KH, Rua KI, Rua KJ, Rua KK, Rua KL, Rua KM, Rua KN, Rua KO, Rua KP, Rua KQ, Rua KR, Rua KS, Rua KT, Rua KU, Rua KV, Rua KW, Rua KX, Rua KY, Rua KZ, Rua LA, Rua LB, Rua LC, Rua LD, Rua LE, Rua LF, Rua LG, Rua LH, Rua LI, Rua LJ, Rua LK, Rua LL, Rua LM, Rua LN, Rua LO, Rua LP, Rua LQ, Rua LR, Rua LS, Rua LT, Rua LU, Rua LV, Rua LW, Rua LX, Rua LY, Rua LZ, Rua MA, Rua MB, Rua MC, Rua MD, Rua ME, Rua MF, Rua MG, Rua MH, Rua MI, Rua MJ, Rua MK, Rua ML, Rua MM, Rua MN, Rua MO, Rua MP, Rua MQ, Rua MR, Rua MS, Rua MT, Rua MU, Rua MV, Rua MW, Rua MX, Rua MY, Rua MZ, Rua NA, Rua NB, Rua NC, Rua ND, Rua NE, Rua NF, Rua NG, Rua NH, Rua NI, Rua NJ, Rua NK, Rua NL, Rua NM, Rua NN, Rua NO, Rua NP, Rua NQ, Rua NR, Rua NS, Rua NT, Rua NU, Rua NV, Rua NW, Rua NX, Rua NY, Rua NZ, Rua OA, Rua OB, Rua OC, Rua OD, Rua OE, Rua OF, Rua OG, Rua OH, Rua OI, Rua OJ, Rua OK, Rua OL, Rua OM, Rua ON, Rua OO, Rua OP, Rua OQ, Rua OR, Rua OS, Rua OT, Rua OU, Rua OV, Rua OW, Rua OX, Rua OY, Rua OZ, Rua PA, Rua PB, Rua PC, Rua PD, Rua PE, Rua PF, Rua PG, Rua PH, Rua PI, Rua PJ, Rua PK, Rua PL, Rua PM, Rua PN, Rua PO, Rua PP, Rua PQ, Rua PR, Rua PS, Rua PT, Rua PU, Rua PV, Rua PW, Rua PX, Rua PY, Rua PZ, Rua QA, Rua QB, Rua QC, Rua QD, Rue QE, Rua QF, Rua QG, Rua QH, Rua QI, Rua QJ, Rua QK, Rua QL, Rua QM, Rua QN, Rua QO, Rua QP, Rua QQ, Rua QR, Rua QS, Rua QT, Rua QU, Rua QV, Rua QW, Rua QX, Rua QY, Rua QZ, Rua RA, Rua RB, Rua RC, Rua RD, Rua RE, Rua RF, Rua RG, Rua RH, Rua RI, Rua RJ, Rua RK, Rua RL, Rua RM, Rua RN, Rua RO, Rua RP, Rua RQ, Rua RR, Rua RS, Rua RT, Rua RU, Rua RV, Rua RW, Rua RX, Rua RY, Rua RZ, Rua SA, Rua SB, Rua SC, Rua SD, Rua SE, Rua SF, Rua SG, Rua SH, Rua SI, Rua SJ, Rua SK, Rua SL, Rua SM, Rua SN, Rua SO, Rua SP, Rua SQ, Rua SR, Rua SS, Rua ST, Rua SU, Rua SV, Rua SW, Rua SX, Rua SY, Rua SZ, Rua TA, Rua TB, Rua TC, Rua TD, Rua TE, Rua TF, Rua TG, Rua TH, Rua TI, Rua TJ, Rua TK, Rua TL, Rua TM, Rua TN, Rua TO, Rua TP, Rua TQ, Rua TR, Rua TS, Rua TT, Rua TU, Rua TV, Rua TW, Rua TX, Rua TY, Rua TZ, Rua UA, Rua UB, Rua UC, Rua UD, Rua UE, Rua UF, Rua UG, Rua UH, Rua UI, Rua UJ, Rua UK, Rua UL, Rua UM, Rua UN, Rua UO, Rua UP, Rua UQ, Rua UR, Rua US, Rua UT, Rua UY, Rua UZ, Rua VA, Rua VB, Rua VC, Rua VD, Rua VE, Rua VF, Rua VG, Rua VH, Rua VI, Rua VJ, Rua VK, Rua VL, Rua VM, Rua VN, Rua VO, Rua VP, Rua VQ, Rua VR, Rua VS, Rua VT, Rua VU, Rua VV, Rua VW, Rua VX, Rua VY, Rua VZ, Rua WA, Rua WB, Rua WC, Rua WD, Rua WE, Rua WF, Rua WG, Rua WH, Rua WI, Rua WJ, Rua WK, Rua WL, Rua WM, Rua WN, Rua WO, Rua WP, Rua WQ, Rua WR, Rua WS, Rua WT, Rua WU, Rua WV, Rua WW, Rua WX, Rua WY, Rua WZ, Rua XA, Rua XB, Rua XC, Rua XD, Rua XE, Rua XF, Rua XG, Rua XH, Rua XI, Rua XJ, Rua XK, Rua XL, Rua XM, Rua XN, Rua XO, Rua XP, Rua XQ, Rua XR, Rua XS, Rua XT, Rua XU, Rua XV, Rua XW, Rua XX, Rua XY, Rua XZ, Rua YA, Rua YB, Rua YC, Rua YD, Rua YE, Rua YF, Rua YG, Rua YH, Rua YI, Rua YJ, Rua YK, Rua YL, Rua YM, Rua YN, Rua YO, Rua YP, Rua YQ, Rua YR, Rua YS, Rua YT, Rua YU, Rua YV, Rua YW, Rua YX, Rua YY, Rua YZ, Rua ZA, Rua ZB, Rua ZC, Rua ZD, Rua ZE, Rua ZF, Rua ZG, Rua ZH, Rua ZI, Rua ZJ, Rua ZK, Rua ZL, Rua ZM, Rua ZN, Rua ZO, Rua ZP, Rua ZQ, Rua ZR, Rua ZS, Rua ZT, Rua ZU, Rua ZV, Rua ZW, Rua ZX, Rua ZY, Rua ZZ | |

02/04





INCLINAÇÃO MÉDIA = 0,63%

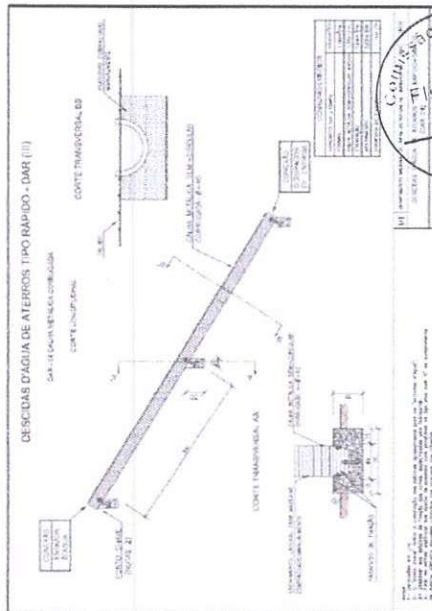
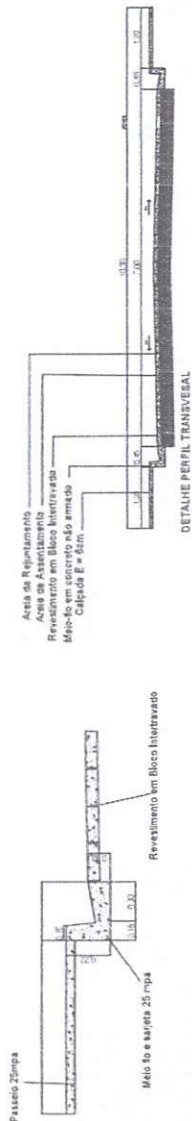
DISTÂNCIA TOTAL = 174 M

| ESTACAS | PROGRESS POINTS | PROGRESS POINTS |
|----------|-----------------|-----------------|
| 30.00m | 119.70 | 119.70 |
| 12 0.66% | 119.50 | 119.50 |
| 12 0.66% | 119.30 | 119.30 |
| 12 0.66% | 119.10 | 119.10 |
| 12 0.66% | 118.90 | 118.90 |
| 12 0.66% | 118.70 | 118.70 |
| 12 0.66% | 118.50 | 118.50 |

PROJETO APROVADO PELA PREFEITURA MUNICIPAL
DE ULIANÓPOLIS

ADRIANA DE
OLIVEIRA
SANTOS:01171104260

ADRIANA DE OLIVEIRA SANTOS
CREA/PA: 1521236054



Prevenção de Vias em Bloco Intervivado
Convênio nº 953302

Drenagem Pluvial Planta Baixa Perfil Longitudinal-Vila Arco Iris - Parte 02.

| | | |
|---------------------|------------------------|---|
| RESP. TÉCNICO | CREA/PA Nº: 1517853877 | ENDEREÇO: |
| Frank Lima Pinheiro | | Rua da Chacara, Vila Arcos-ins - CEP 88.633-000 - |
| ADISTA: | CREA/PA Nº: 1517853877 | Município de Uruapanópolis/PA |

| | | | |
|-----------------------------------|-------------------------------|--------------------|----------|
| ESCALA: | GRUPO DE DEPENDÊNCIA FAMILIAR | CACIMBÓ/ASSINATURA | PIRACARA |
| <p>Frank Lima Pinheiro</p> | | | |

| | |
|-----------------|-------|
| DATA | 04/04 |
| V150 | 04/04 |
| DATA | 04/04 |
| AREA CONSTRUIDA | 04/04 |

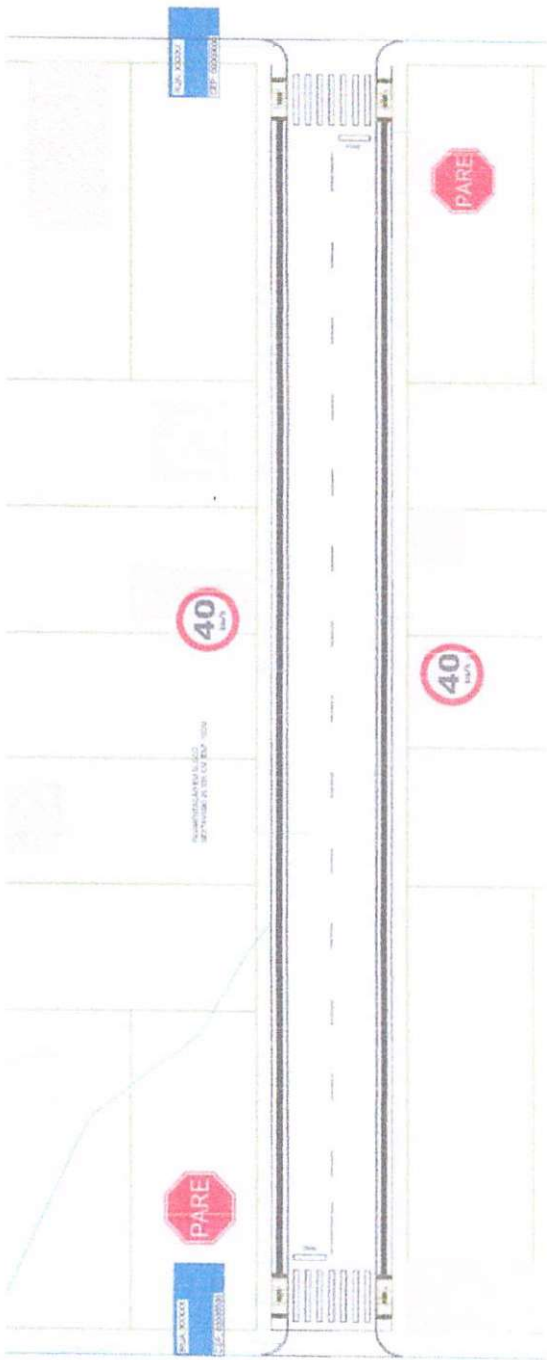
| DATA | POSTO 2024 |
|------|------------|
| U.S. | |

04/04

RUA UBERABA

RUA RIO BRANCO

PLANTA DE ACESSIBILIDADE E SINALIZAÇÃO DA RUA PALMAS
LARGURA 7,00M
Escala 1:100



CORTE ESQUEMATICO SEM ESC



PERSPECTIVA SEM ESC



PLACA DE REGULAMENTAÇÃO ESTACIONAL



PLACA DE REGULAMENTAÇÃO



APPROVADO PELO DEPARTAMENTO
MUNICIPAL DE TRANSITO
DEMUTRAN



ADRIANA DE OLIVEIRA SANTOS
171104260
Assinado de forma digital por
ADRIANA DE OLIVEIRA SANTOS
SANTOS:01171104
Dados: 2024.06.27
13:25:18 -03'00'

FRANK LIMA
PINHEIRO:8998
9333220

Assinado de forma digital por FRANK LIMA
PINHEIRO:8998933220




| | |
|--|------|
| Participação de via em Rua implantada Contrato nº 19520 | |
| Planta de Acessibilidade e Sinalização de via urbana | |
| Ulianópolis | 0119 |
| Rua: Indaiá - 750 8433-220 - Ulianópolis - PA | |
| Projeto: 171104260 - 0119 | |
| Projeto: 171104260 - 0119 | |
| Projeto: 171104260 - 0119 | |



TRECHO
INICIAL
0,00M

TRECHO
FINAL
303,00M

PLANTA DE ACESSIB E SINALIZAÇÃO DA VIA - RUA 7 DE SETEMBRO - LARGURA 7,00M
Escala 1:400



PLANTA BAIXA
SEM ESC

CORTE ESQUEMATICO
SEM ESC

Adriana Oliveira
**APPROVADO PELO DEPARTAMENTO
MUNICIPAL DE TRANSITO
DEMUTRAN**

DE
ADRIANA
OLIVEIRA
SANTOS:01
171104260
Assinado de forma
digital por
ADRIANA DE
OLIVEIRA
SANTOS:01171104
Dados: 2024.06.27
13:21:53 -03'00'



FRANK LIMA
PINHEIRO:89989
333220


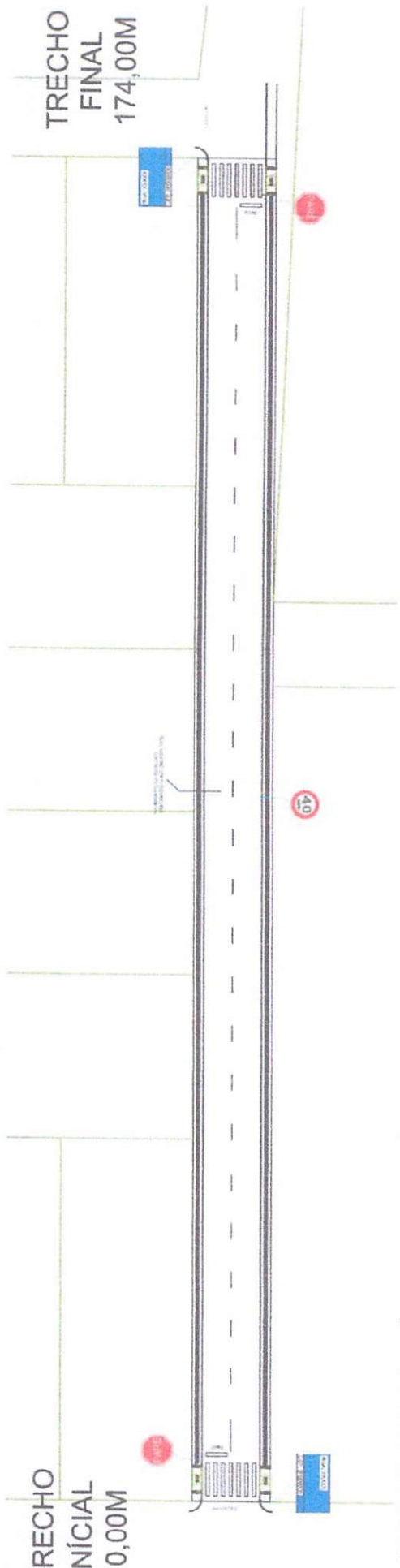
Assinado de forma
digital por FRANK LIMA
PINHEIRO:899893322
0

| | |
|---|--|
| Plano de Aterramento de Vias em Ruas Integradas Comunidade nº 89/2027 | |
| Planta de Acessibilidade e Sinalização de Vias Urbanas | |
| Rua 7 de Setembro, Vila Arco-Íris - CEP: 68.023-000 - Município de União do Sul | |
| Projeto: 01/2024 | |
| Data: 27/06/2024 | |
| Assinado de forma digital por: Frank Lima Pinheiro | |
| CPF: 0151832677-0 | |
| Data: 27/06/2024 | |
| Assinado de forma digital por: Frank Lima Pinheiro | |
| CPF: 0151832677-0 | |
| Data: 27/06/2024 | |

TRECHO
INÍCIAL
0,00M

TRECHO
FINAL
174,00M

PLANTA DE ACESSIB. E SINALIZAÇÃO DA VIA - RUA DO CEMITÉRIO - LARGURA 7,00M
Escala 1:250



FRANK LIMA
PINHEIRO:899893
33220


Comissão de Licitação
Fls. 90
RUBRICA

**PERSPECTIVA
SEM ESC**

Carla L. F. de S. L.
APROVADO PELO DEPARTAMENTO
MUNICIPAL DE TRANSITO
DEMUTRAN

ADRIANA
DE OLIVEIRA
SANTOS:011
71104260
Assinado de forma
digital por ADRIANA
SANTOS:011
60

Dados: 2024.06.27 13:22:28 -03'00'



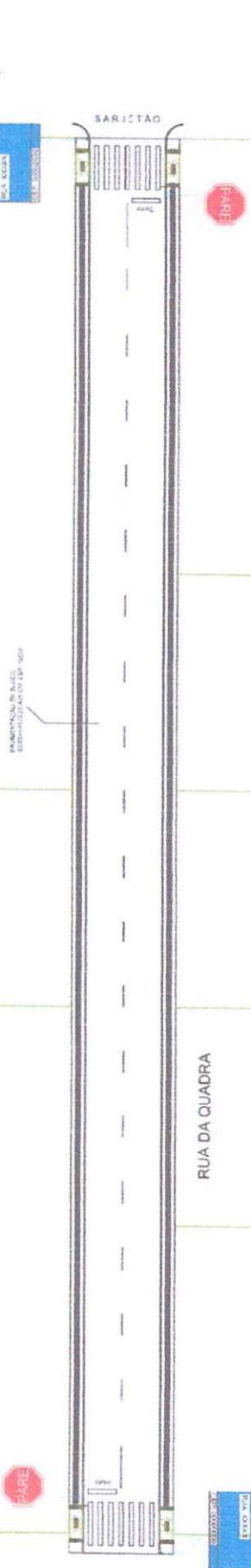
Prefeitura de Vitorino Brasil (Paraná)
 Curitiba - PR 81501-900
 Telefone: (41) 3333-3333

Planta de Acessibilidade e Sinalização de Vias Urbanas

Rua 28 de Setembro - Vila Assaí - CEP 81240-000 - Município de Curitiba - PR
 Prefeitura Municipal de União da Vitória
 Rua 15 de Novembro, 100 - Fone: (41) 3333-3333
 Curitiba - PR 81501-900

08/10
 2014
 1ª Edição

TRECHO
FINAL
104,00M



PLANTA DE ACESSIB. E SINALIZAÇÃO DA VIA - RUA DA QUADRA - LARGURA 7,00M
Escala 1:200




FRANK LIMA
PINHEIRO:89989333
220

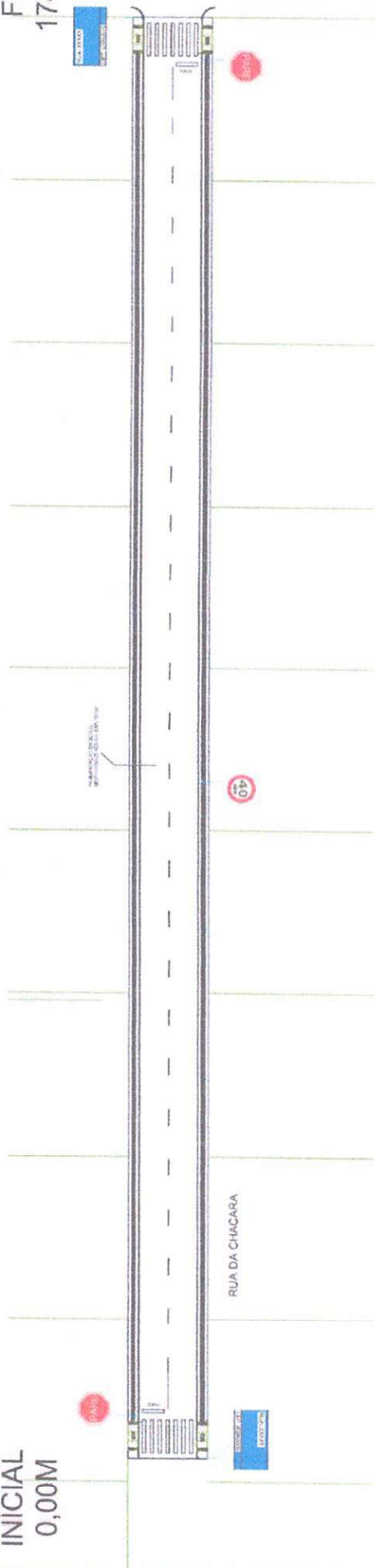
Alencar
APROVADO PELO DEPARTAMENTO
MUNICIPAL DE TRANSITO
DEMUTRAN

ADRIANA DE OLIVEIRA SANTOS: 01711042604260
Assinado de forma digital por ADRIANA DE OLIVEIRA SANTOS: 01711042604260
Dados: 2024.06.13:23:39 -03'00'

Assinado de
forma digital por
ADRIANA D
OLIVEIRA
SANTOS:0117110
4260
Dados: 2024.06.27
13:23:39 -03'00'

| | | | |
|--|--|---------------------|--------------|
|  Transpólis | Planta de Acababilidade e Sinalização de Vias Urbana | | 09-10 |
| | Rua do Galvão, 560 - Centro - CEP: 55.052-290 - Maceió - Al. | | 09-10 |
| Prefeitura Municipal de Maceió | | CREA: 1117/2017/Al. | 09-10 |
| Flávio Lima de Azeite | | Eng.º Regis Brito | 09-10 |
| Junho de 2014 | | Junho de 2014 | 09-10 |

TRECHO
FINAL
174,00M




PLANTA DE ACESSIB. E SINALIZAÇÃO DA VIA - RUA DA CHACARA - LARGURA 7,00M
Escala 1:250



Yvianka
APROVADO PELO DEPARTAMENTO
MUNICIPAL DE TRANSITO
DEMUTRAN

FRANK LIMA
PINHEIRO:899893332
20
Assinado de forma
digital por FRANK LIMA
PINHEIRO:89989333220

PERSPECTIVA
SEM ESC

| | | |
|---|---|--------------|
|  | <p>Plano Municipal de Vias em Bloco Habitacional Condomínio 1535507</p> | <p>10110</p> |
| <p>10110</p> | <p>Planta de Acessibilidade e Sinalização de Vias Urbana</p> | <p>10110</p> |
| <p>10110</p> | <p>Plano Municipal de Vias em Bloco Habitacional Condomínio 1535507</p> | <p>10110</p> |
| <p>10110</p> | <p>Plano Municipal de Vias em Bloco Habitacional Condomínio 1535507</p> | <p>10110</p> |
| <p>10110</p> | <p>Plano Municipal de Vias em Bloco Habitacional Condomínio 1535507</p> | <p>10110</p> |

ADRIANA
DE OLIVEIRA
SANTOS: 0
71104260
Assinado de forma
digital por ADRIANA
SANTOS: 017110
0
Dados: 2024.06.22
13:24:44 -03'00'